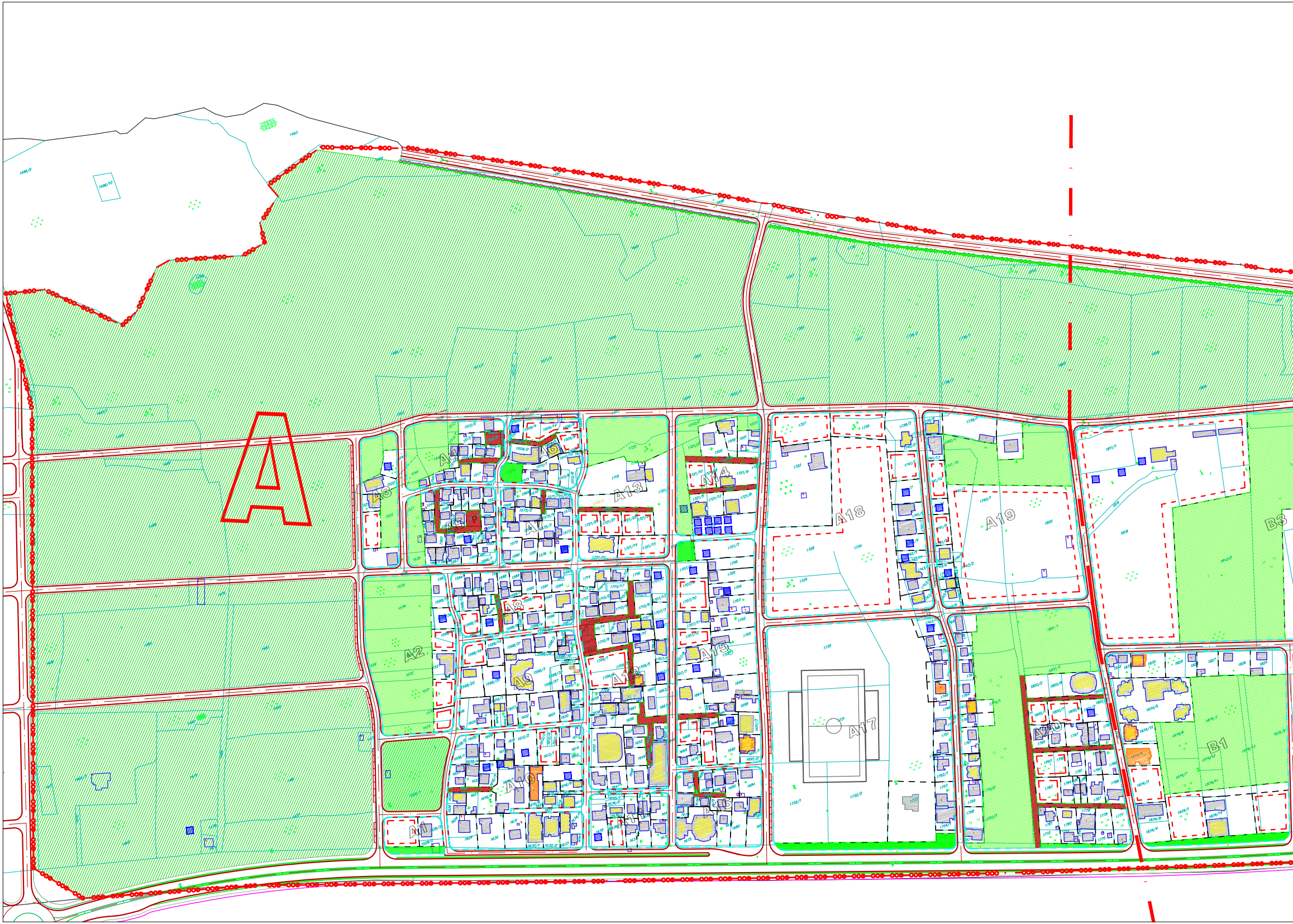
A
A1
A2
A3
A4
A5
A6
A7
A8
A9
A10
A11
A12
A13
A14
A15
A16
A17
A18
A19
A20
B1
B3

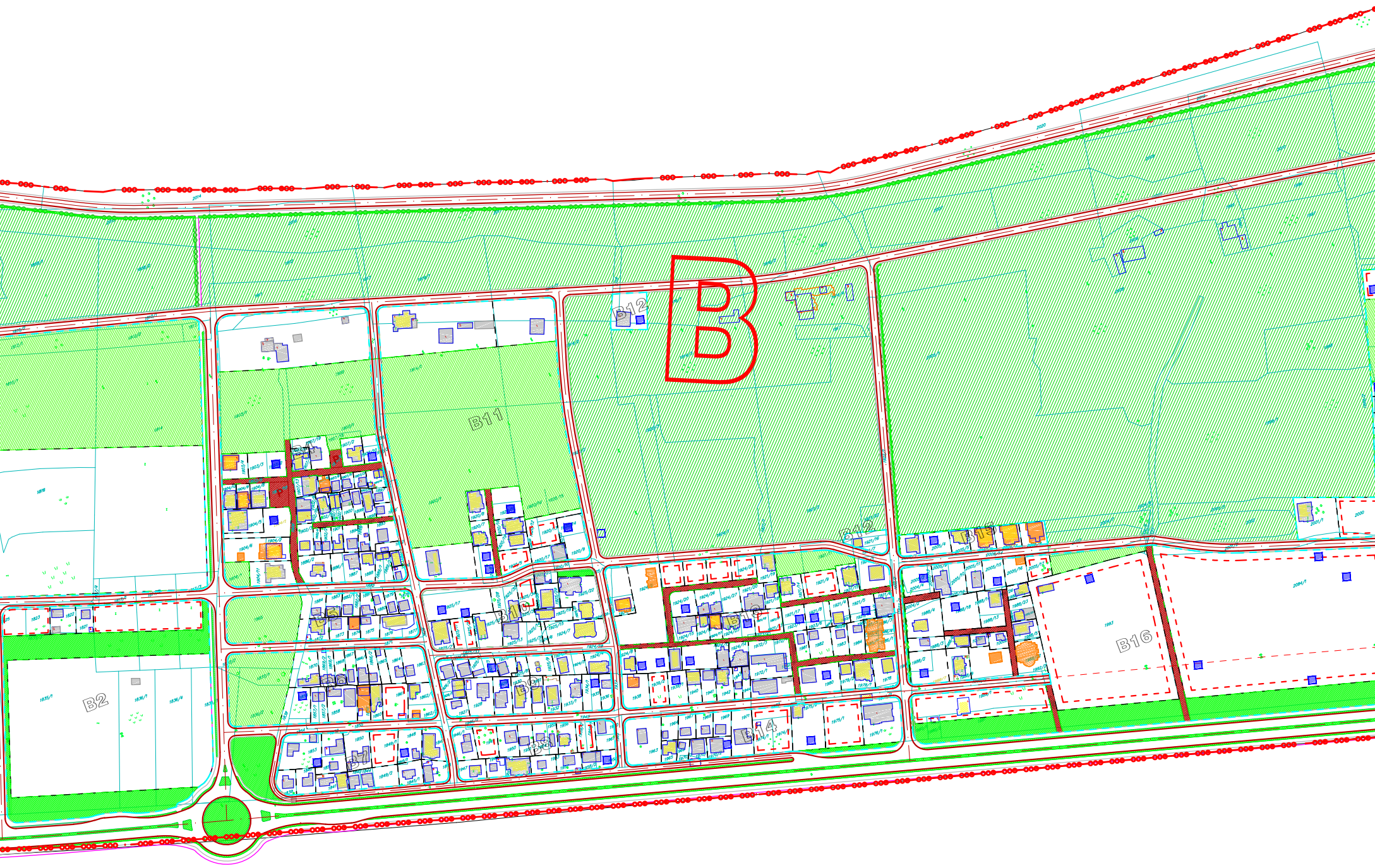
B
B12
B11
B4
B5
B6
B7
B8
B9
B10
B2
B12
B13
B14
B15
B16

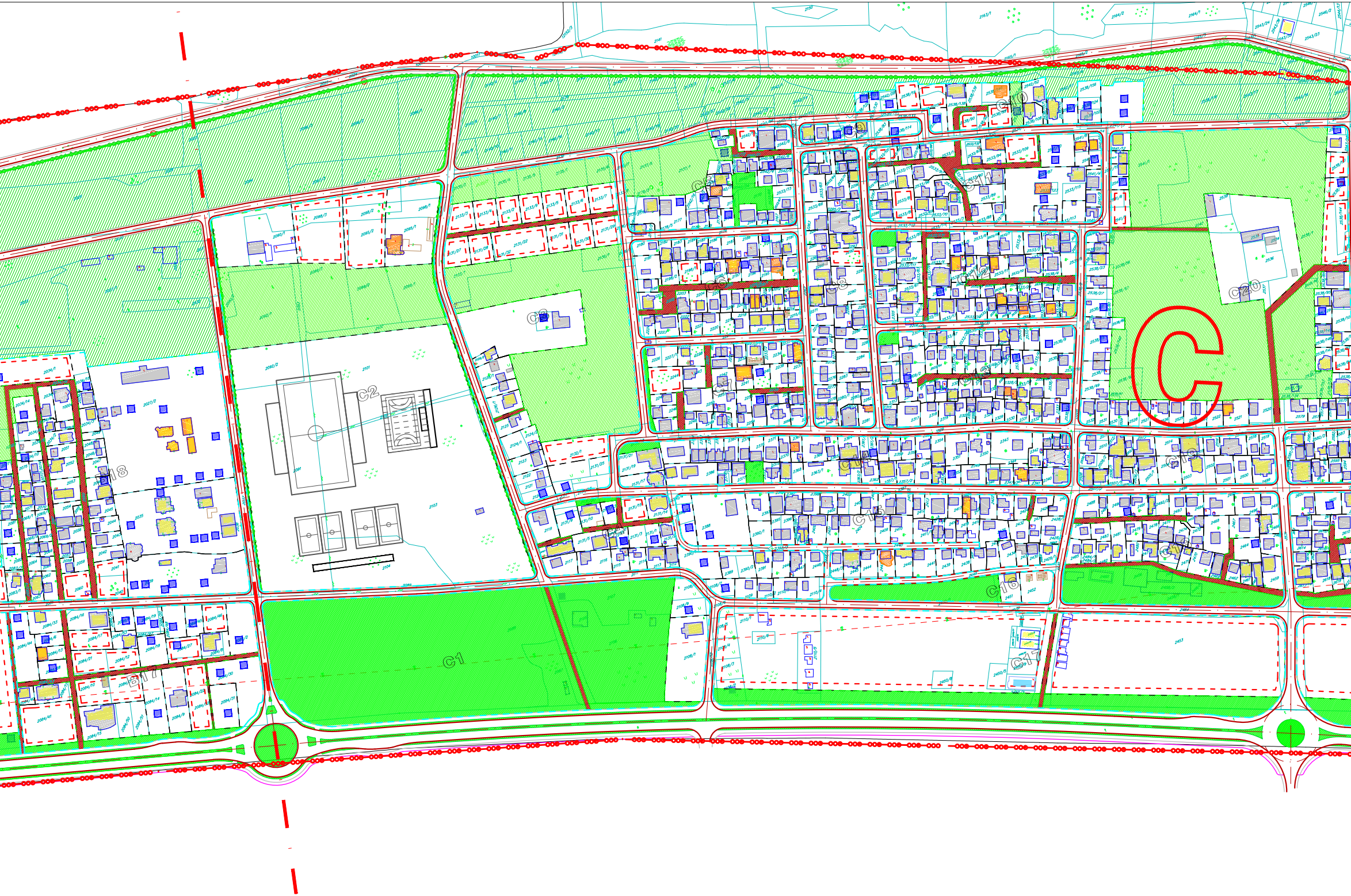
C
C1
C2
C3
C4
C5
C6
C7
C8
C9
C10
C11
C12
C13
C14
C15
C16
C17
C18
C19
C20
B17
B18

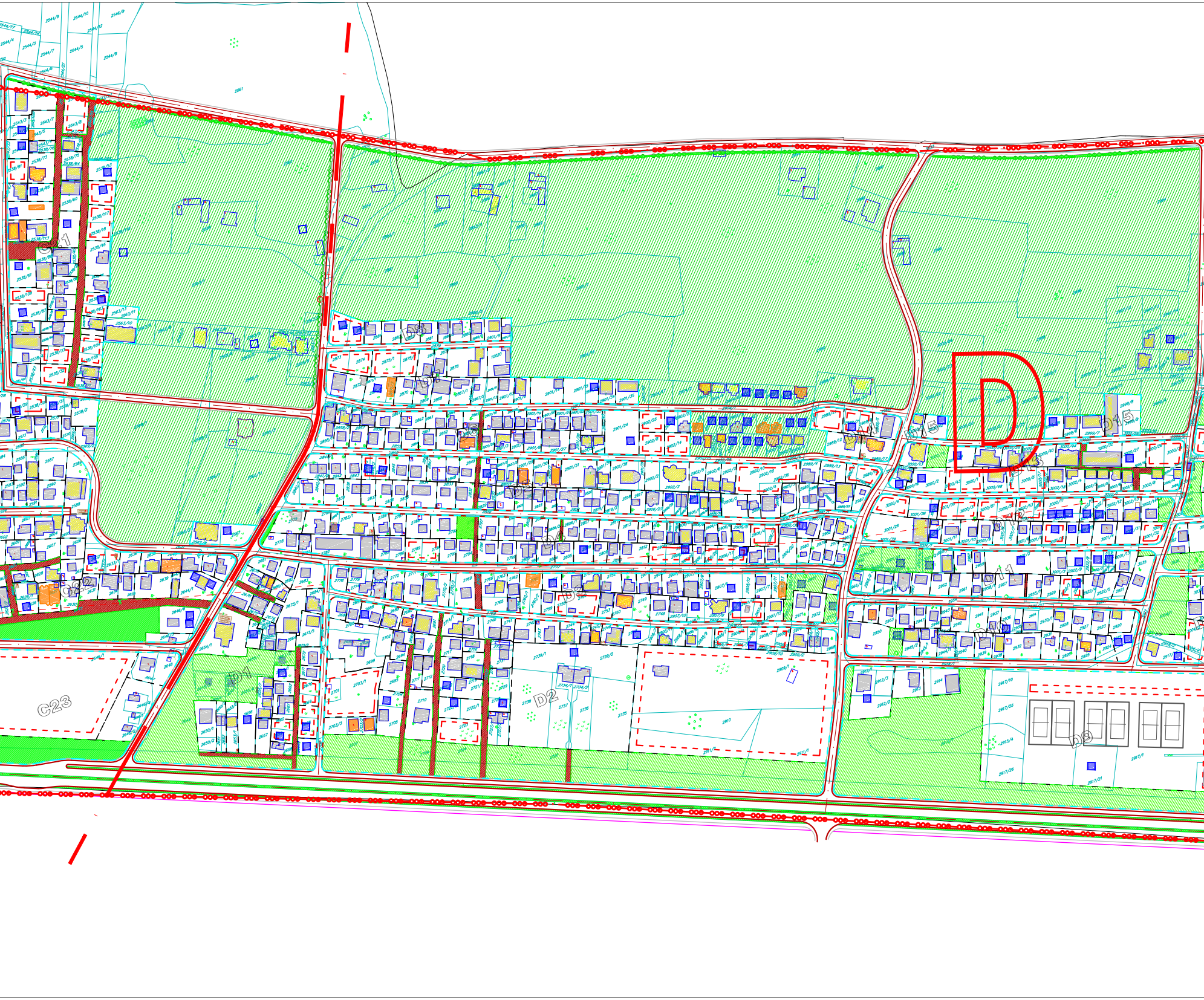
D
C21
C22
C23
D1
D2
D3
D9
D11
D15

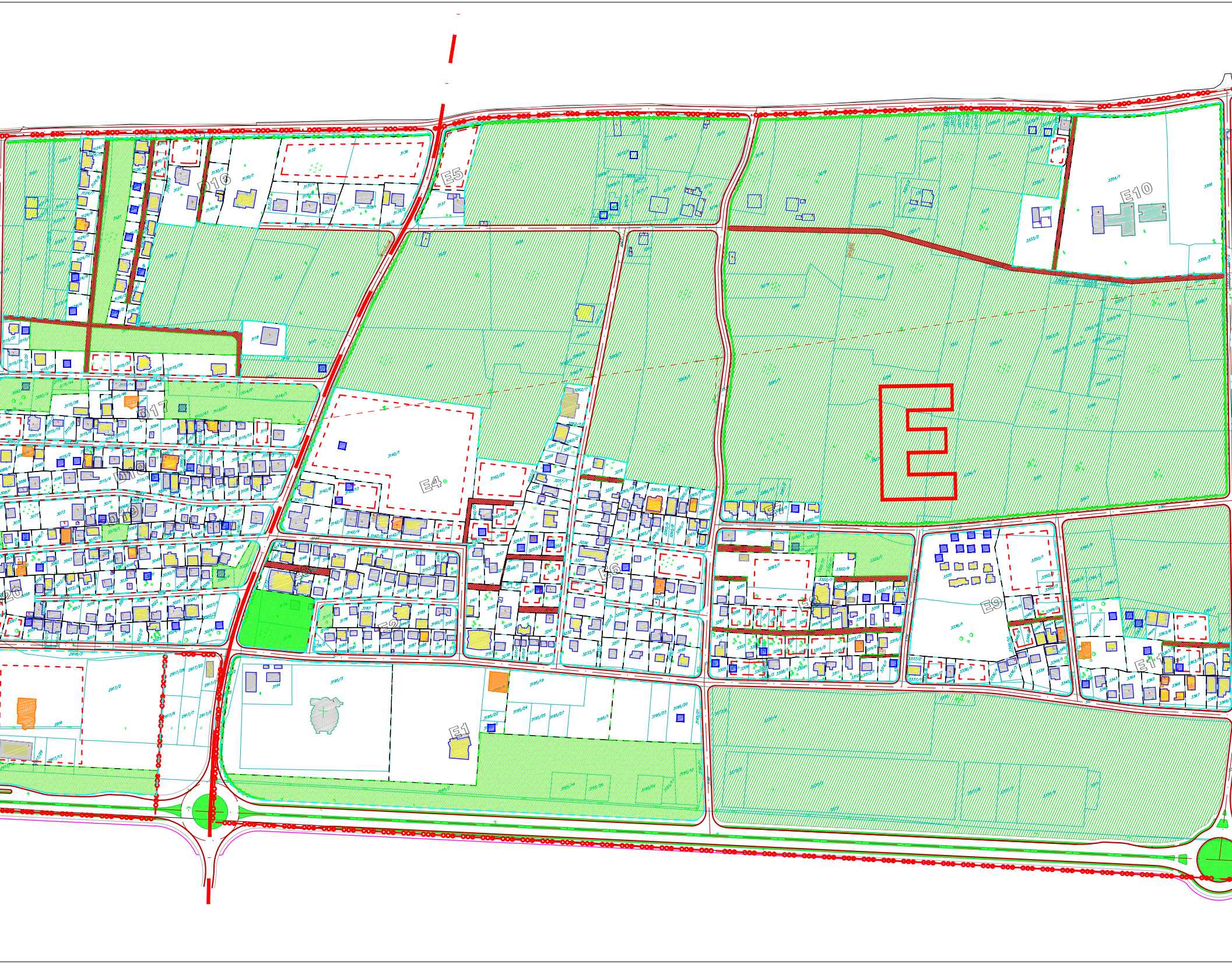
D16
D17
D18
D19
D20
E
E1
E2
E3
E4
E5
E6
E7
E8
E9
E10
E11

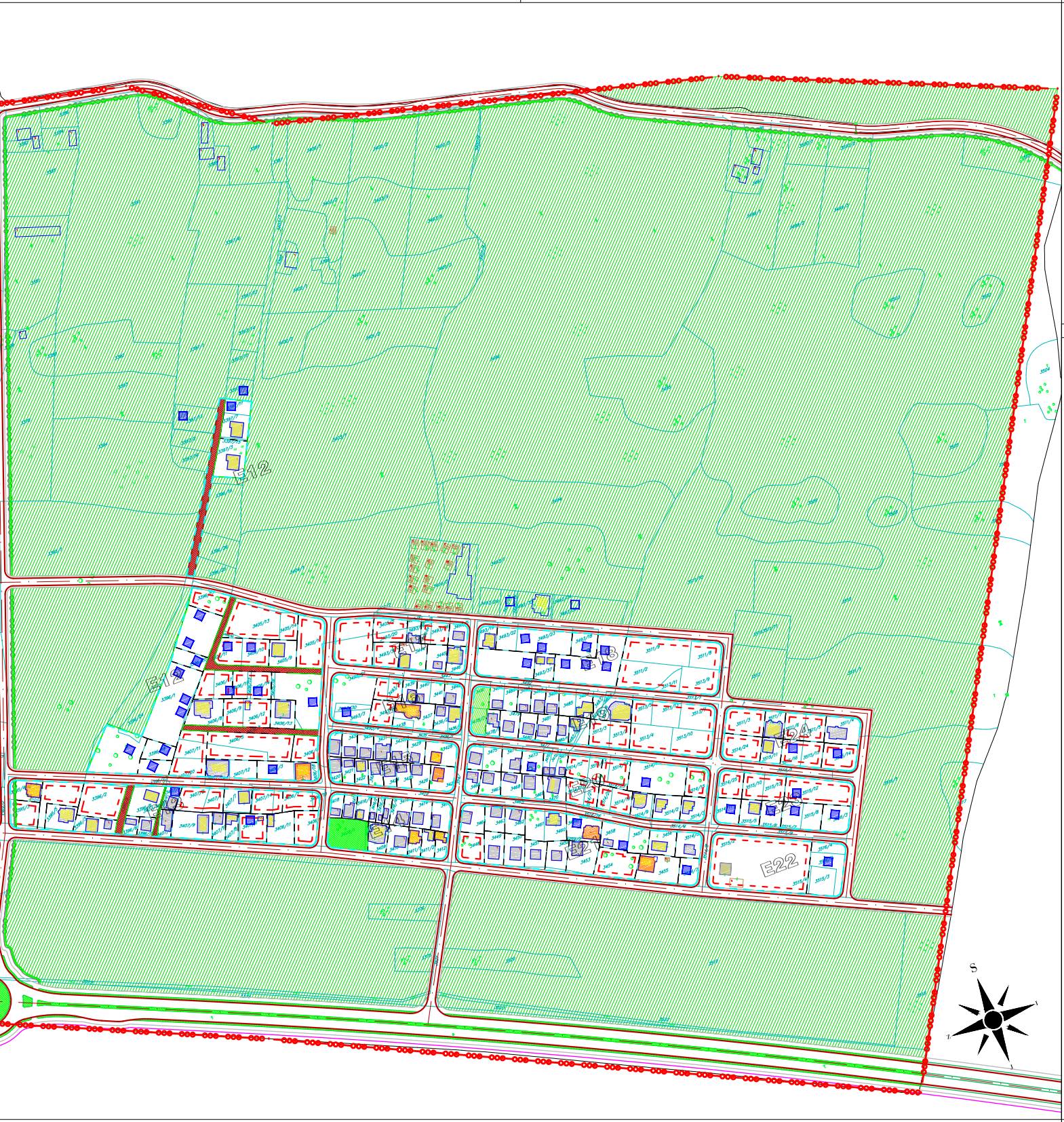
E12
E12
E22
E24
S

LEGENDA:

·ooo—ooo·	GRANICA ZAHVATA PLANA
3498/2	GRANICA I BROJ KATASTARSKE PARCELE
—	PODJELA NA PLANSKE ZONE - A,B,C,D,E
E	OZNAKA PLANSKE ZONE
- - -	PODJELA NA PLANSKE PODZONE
E	OZNAKA PLANSKE PODZONE
- - - -	GRANICA URBANISTIČKE PARCELE U OKVIRU PLANSKE PODZONE
▨	POSTOJEĆI OBJEKTI
■	POSTOJEĆI OBJEKTI PREPOZNATI NA ORTOFOTO SNIMKU
▨	POSTOJEĆI OBJEKTI DOSTAVLJEN ZAHTJEV ZA LEGALIZACIJU
—	REGULACIONA LINIJA
- - -	GRAĐEVINSKA LINIJA ZONA ZA IZGRADNJU NOVIH OBJEKATA
🟩	PEJZAŽNO UREĐENJE JAVNE NAMJENE
▨	PEJZAŽNO UREĐENJE SPECIJALNE NAMJENE
▨	PEJZAŽNO UREĐENJE OGRANIČENE NAMJENE
—	DRVORED

SAOBRAĆAJNA INFRASTRUKTURA

=	KOLSKA SAOBRAĆAJNICA
=	TROTOAR
=	BICIKLISTIČKA STAZA
▨	KOLSKO PJEŠAČKE SAOBRAĆAJNICE

LOKALNA STUDIJA LOKACIJE
"DONJI **ŠTOJ**"

KONCEPT

obrađivač plana:
MINISTARSTVO ODRŽIVOG RAZVOJA I TURIZMA

odluka o izradi plana:
br. 07-3307
Podgorica, 18.07.2019.
VLADA CRNE GORE
PREDSJEDNIK,
Duško Marković, s.r.

godina izrade plana:
2019.god.

rukovodilac izrade plana:
Ksenija Vukmanović, dipl.inž.arh.
(lic.br. 05-1125/06-2)

razmjera:
1:2000

naziv grafičkog priloga:
PLAN REGULACIJE

broj grafičkog priloga:
9.